



Programe turistice

Administrația Parcului Național Semenic – Cheile Carașului

Munții Semenic

1. Pădurea virgină Izvoarele Nerei
2. Platoul Semenic
3. Valea Bârzavei

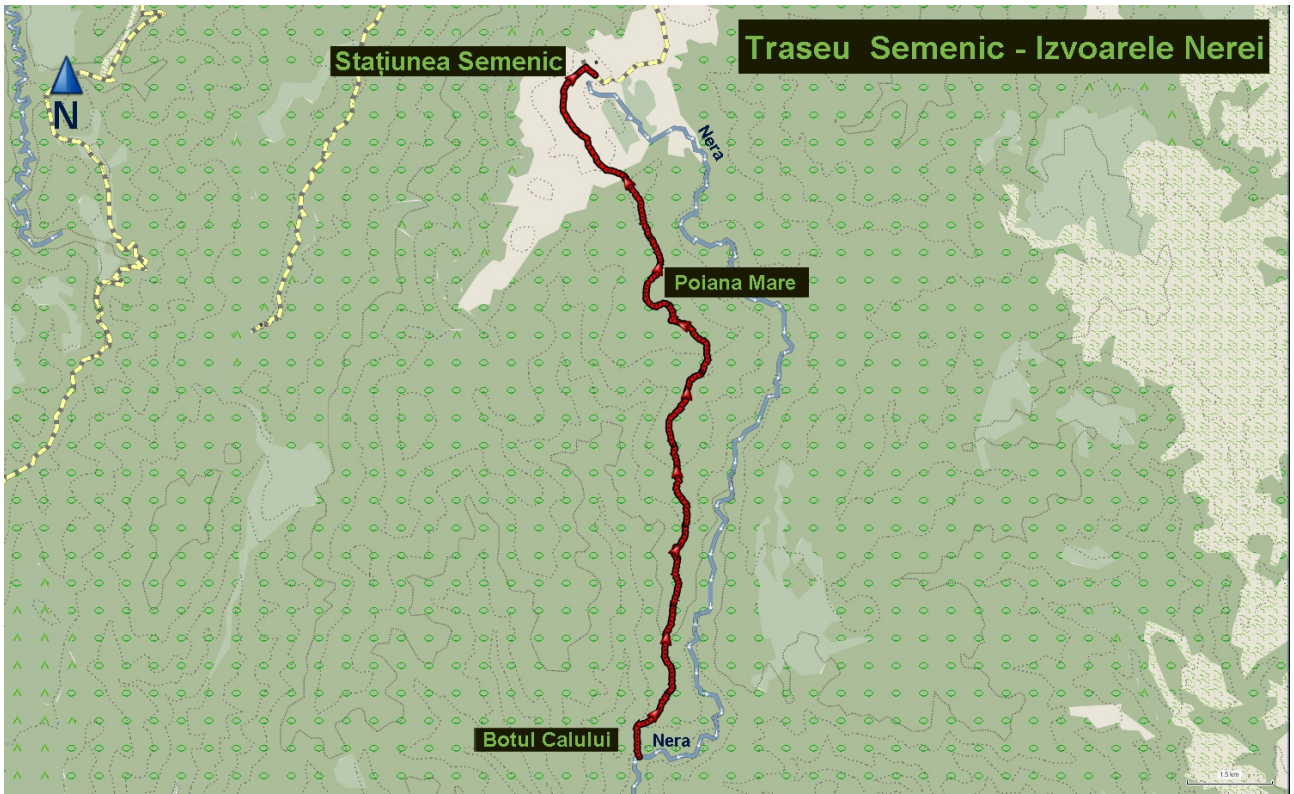
Munții Aninei

4. Peștera Comarnic
5. Mediureca
6. Cheile Carașului
7. Valea Buhui
8. Lacul Buhui

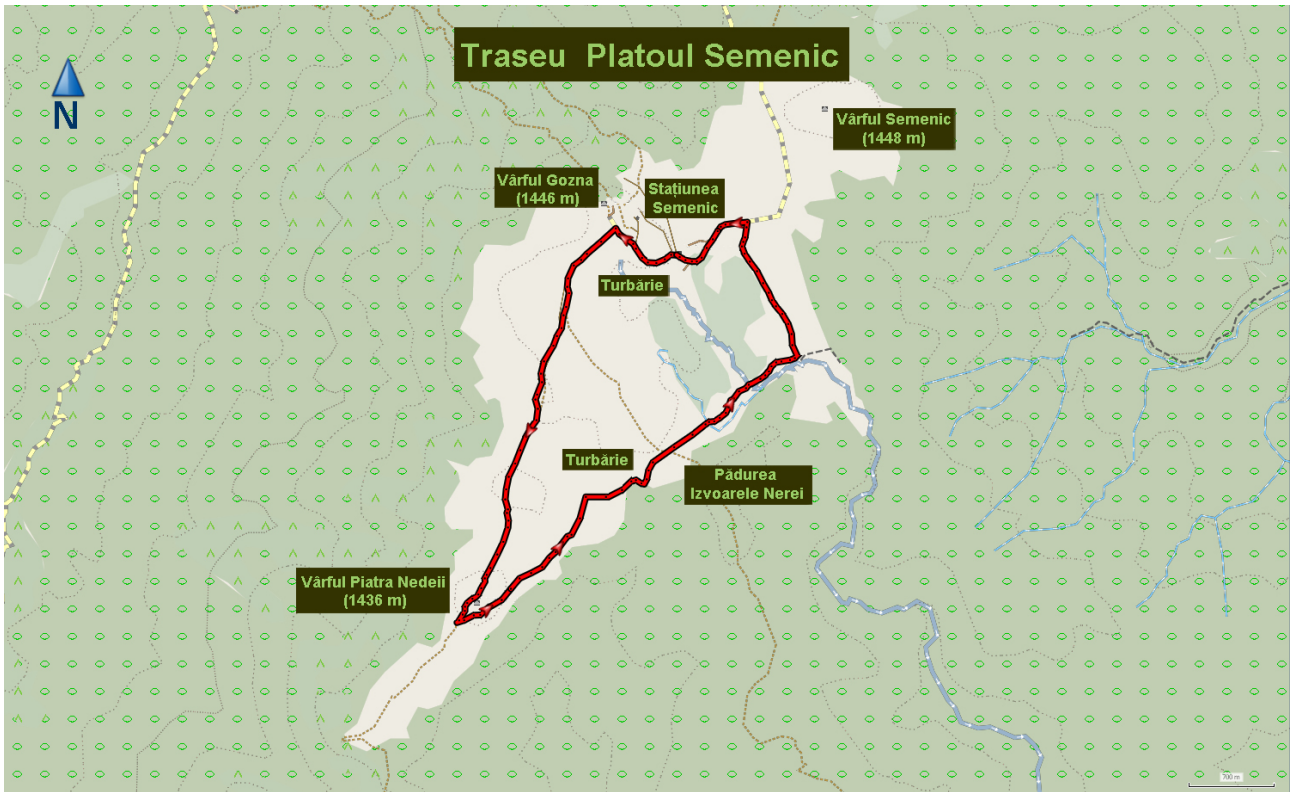


Munții Semenicului

Denumire	Pădurea virgină Izvoarele Nerei
Traseu	Stațiunea Semenic – Poiana Mare – Botu Calului (traseul turistic Lacul Secu - Borloveni, marcaj bandă roșie)
Lungime / durată	16,4 km; 9 h.
Perioada	Mai - octombrie
Obiective	<p>Cu suprafața de peste 5.000 ha, reprezintă cea mai mare întindere de pădure virgină/cvasivirgină din Europa temperată. Vârsta arborilor în zona centrală ajunge la peste 500 de ani. Specia dominantă de arbori este fagul (<i>Fagus silvatica</i>) iar într-o prezență redusă sau exemplare izolate, bradul (<i>Abies alba</i>), ulm (<i>Ulmus glabra</i>), paltin de munte (<i>Acer pseudoplatanus</i>), mesteacan (<i>Betula pendula</i>).</p> <p>Micile poieni alternează cu izvoare și zone mlăștinoase constituind alimentarea cu apă a principalelor cursuri ce formează râul Nera (Nera și Nergănița).</p> <p>Pe cursurile de apă s-au format numeroase praguri și cascade de 1-2m conferind un caracter sălbatic văilor.</p>
Importanță	Sit UNESCO, Rezervație Naturală, Parc Național.
Servicii incluse	<p>Prezentarea la întâlnirea cu turiștii a informațiilor despre programul de vizitare sau alte activități care pot fi desfășurate; Însoțirea / ghidarea / îndrumarea turiștilor în programul de vizitare și realizarea de prezentări ale zonei, ale obiectivelor de vizitat, furnizand informații detaliate (geografice, floră, faună, istorice, socio-umane, etnografice, arhitecturale, gastronomice, conservare, etc);</p> <p>Asigurarea întoarcerii în bune condiții a turiștilor.</p> <p>Este la dispoziția turiștilor în cazuri de urgențe medicale sau de alt gen și le acordă asistență în limitele de competență;</p> <p>Găsirea soluțiilor pentru eventualele probleme sau situații neprevăzute care pot să apară;</p>
Servicii neincluse	Transport, masă, cazare, apă, echipamente specifice.
Rezervare	Cu minim 3 zile înainte la adresa: apnscc@gmail.com ; telefon: 0763276349 (Ifca Nicolae)
Tariful serviciului de ghidare	70 lei / persoană.
Achitarea tarifului de ghidare	În numerar la ghid în ziua vizitei.

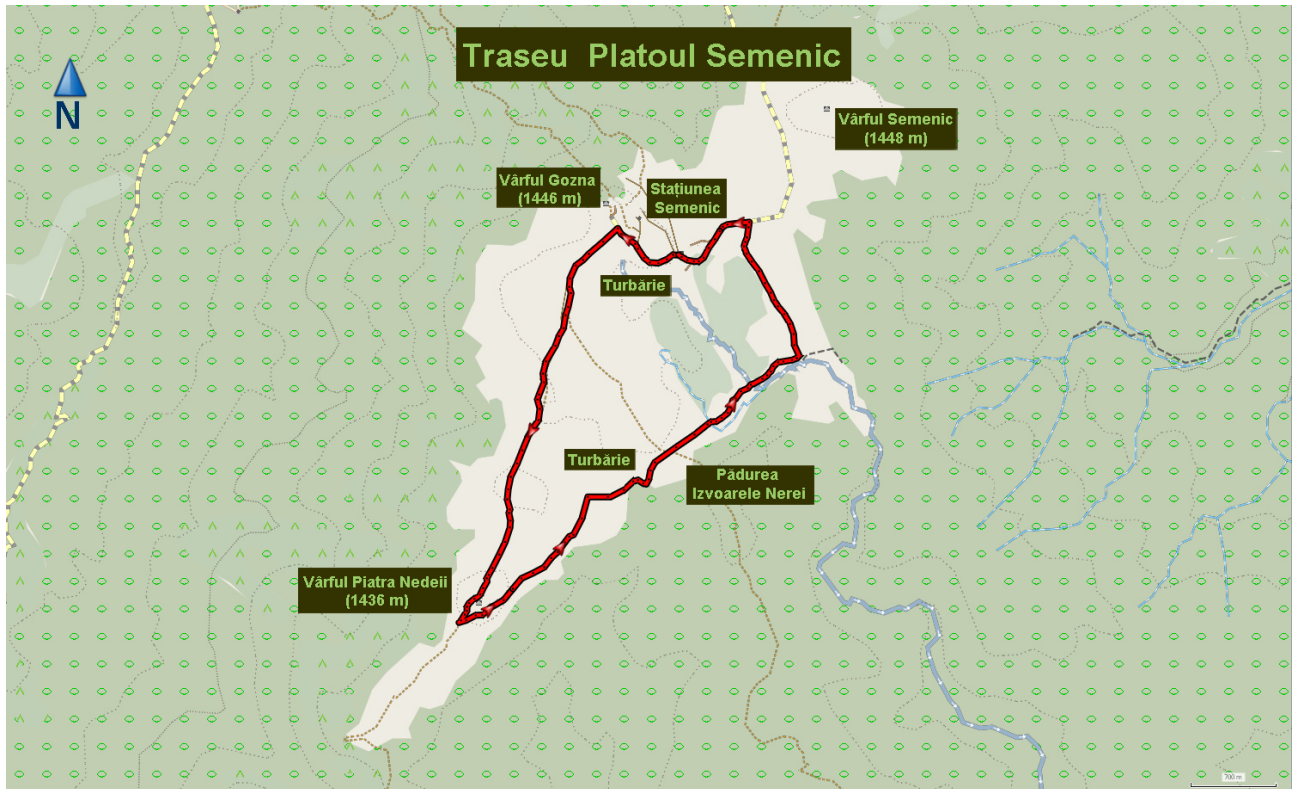


Denumire	Platoul Semenic
Traseu	Stațiunea Semenic – Vârful Gozna – Lacul Baia Vulturilor – Vârful Nedeia – Turbăriile Semenic - Stațiunea Semenic (traseul turistic Semenic - Comarnic, marcaj cruce roșie)
Lungime / durată	10,1 km; 4 h.
Perioada	Mai - octombrie
Obiective	<p>Vârful Gozna are altitudinea de 1446m și reprezintă un punct de belvedere spre Mărghițaș, Cheile Carașului, Reșița, Piatra Albă și golul montan Semenic. Vârful este constituit din stâncării și roci dezagregate.</p> <p>Lacul Baia Vulturilor este o mică acumulare de apă la izvorul cu același nume. Izvorul a dobândit o importanță religioasă în ultimele decenii.</p> <p>Vârful Piatra Nedeii are altitudinea de 1436 m și reprezintă un punct de belvedere spre Izvoarele Nerei și golul montan Semenic. Vârful este constituit din stâncării și roci dezagregate cu vegetație.</p> <p>Turbăriile Semenic reprezintă cel mai important obiectiv din golul montan Semenic de unde izvorăsc pâraiele Nera și Nergănița. În zonele cu izvoare s-au format turbării active pe o suprafață totală de peste 34 ha ce alternează cu pajiștile create în urma defrișărilor de acum câteva sute de ani. Turbăriile sunt zone mlăștinoase, acide, cu vegetație specifică unde predomină Sphagnum spp. Grosimea turbăriei este de cca. 3 m și conservă numeroase specii de plante și animale captive încă de acum 10.000 de ani. Primăvara au un colorit intens iar nivelul apei este ridicat.</p>
Importanță	Parc Național.
Servicii incluse	<p>Prezentarea la întâlnirea cu turiștii a informațiilor despre programul de vizitare sau alte activități care pot fi desfășurate;</p> <p>Însoțirea / ghidarea / îndrumarea turiștilor în programul de vizitare și realizarea de prezentări ale zonei, ale obiectivelor de vizitat, furnizand informații detaliate (geografice, floră, faună, istorice, socio-umane, etnografice, arhitecturale, gastronomice, conservare, etc);</p> <p>Asigurarea întoarcerii în bune condiții a turiștilor.</p> <p>Este la dispoziția turiștilor în cazuri de urgențe medicale sau de alt gen și le acordă asistență în limitele de competență;</p> <p>Găsirea soluțiilor pentru eventualele probleme sau situații neprevăzute care pot să apară;</p>
Servicii neincluse	Transport, masă, cazare, apă, echipamente specifice.
Rezervare	Cu minim 3 zile înainte la adresa: apnscc@gmail.com ; telefon: 0763276349 (Ifca Nicolae)
Tariful serviciului de ghidare	70 lei / persoană.
Achitarea tarifului de ghidare	În numerar la ghid în ziua vizitei.



Denumire	Valea Bârzavei
Traseu	Stațiunea Crivaia – Vila Klaus – Poiana Beții cu întoarcere pe același traseu. (DJ582D apoi pe traseul turistic Comarnic – Semenic, marcaj cruce roșie)
Lungime / durată	12,4 km; 5 h
Perioada	Mai - octombrie
Obiective	<p>Valea Bârzavei constituie zona de izvoare unde se formează râul Bârzava. Zona este împădurită cu specii de foioase și rășinoase. Pe râul Bârzava, în anul 1865, s-a finalizat traseul de plutărit de la zona Klaus în avale, unde s-a construit un baraj din bușteni de brad ciopliți, cu umplutură de piatră, ce avea rol de rezervor pentru apă necesar funcționării acestui sistem, cu dimensiunile de 76 m lungime, 26 m lățime, 11,5 m înălțime, având o capacitate de 140.000 m³ de apă. De la punctul de plecare, cota 714 m, și până la Reșița unde era capătul traseului, diferența de nivel era de 458 m, nivelul apei pe canal variind între 0,50 m-0,60 m, viteza de deplasare 1,08 m pe secundă, timp de plutărit aproximativ 6 ore.</p> <p>Vila Klaus, anexele și un parc de agrement au fost construite în anul 1808 cu influențe arhitecturale austriece, în pădurea din valea Bârzava. Construcțiile alături de întreaga suprafață împădurită a Munților Semenic au aparținut Uzinelor și Domeniilor Reșița (UDR), o importantă societate pe acțiuni la nivel național și regional. În timp, clădirea a avut mai multe destinații: casă de relaxare pentru industriașul Max Auschnitt și Regele Carol al II-lea, școală pentru viitorul Rege Mihai, centru administrativ al UDR, vilă de protocol în perioada dictaturii comuniste, tabără școlară în perioada actuală.</p> <p>Vârful Beții are altitudinea de 886 m și este împădurit iar în apropiere se observă poiana cu elemente singulare de fagi seculari și vârful Gozna din masivul Semenic.</p> <p>Poiana Beții are o vegetație bogată, în plin proces de renaturare și refacere a ecosistemelor naturale modificate în trecut. În mijlocul poienii se mai observă urmele fostelor stâne.</p>
Importanță	Rezervație Naturală, Parc Național.
Servicii incluse	<p>Prezentarea la întâlnirea cu turiștii a informațiilor despre programul de vizitare sau alte activități care pot fi desfășurate;</p> <p>Însoțirea / ghidarea / îndrumarea turiștilor în programul de vizitare și realizarea de prezentări ale zonei, ale obiectivelor de vizitat, furnizând informații detaliate (geografice, floră, faună, istorice, socio-umane, etnografice, arhitecturale, gastronomice, conservare, etc);</p> <p>Asigurarea întoarcerii în bune condiții a turiștilor.</p> <p>Este la dispoziția turiștilor în cazuri de urgențe medicale sau de alt gen și le acordă asistență în limitele de competență;</p> <p>Găsirea soluțiilor pentru eventualele probleme sau situații neprevăzute care pot să apară;</p>

Servicii neincluse	Transport, masă, cazare, apă, echipamente specifice.
Rezervare	Cu minim 3 zile înainte la adresa: apnscc@gmail.com ; telefon: 0763276349 (Ifca Nicolae)
Tariful serviciului de ghidare	70 lei / persoană.
Achitarea tarifului de ghidare	În numerar la ghid în ziua vizitei.



Munții Aninei

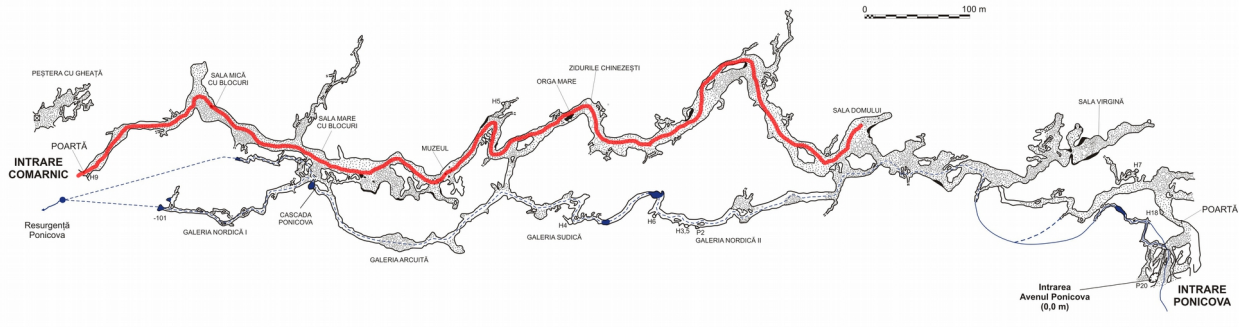
Denumire	Peștera Comarnic
Traseu	Intrarea Comarnic, Sala Mica cu Blocuri, Sala Mare cu Blocuri, Muzeul Orga Mare, Zidurile Chinezești, Tezaurul, Sala Domului cu întoarcere pe același traseu.
Lungime / durată	1,1 km; 2 h
Perioada	Mai - octombrie
Obiective	<p>Are o lungime de 6 km din care vizitabil 1,1 km pe galeria inactivă ce are în componență numeroase galerii și săli de mari dimensiuni cu majoritatea tipurilor de formațiuni de calcit. Este structurată pe trei nivele. Nivelul inactiv este între intrarea Ponicovală și intrarea Comarnic având cele mai mari dimensiuni ale galeriilor și sălilor. Paralel și mai jos față de nivelul inactiv este nivelul activ temporar, străbătut de pârâul Ponicovală pe o galerie în formare, cu mai puține formațiuni. Nivelul activ este cel mai de jos nivel fiind în cea mai mare parte inaccesibil omului. Prin acesta curge permanent apa pârâului văii Ponicovală și iasă din nou la suprafață prin izvorul situat la Comarnic.</p> <p>Pe tot traseul s-au format stalactite, stalagmite, coloane, domuri, planșee stalagmitice, gururi și alte formațiuni carstice cu forme bizare. Calcarele în alternanță cu plăcile de silex dau un aspect aparte mediului subteran, specific peșterii.</p>
Importanță	Rezervație Naturală, Parc Național.
Servicii incluse	<p>Prezentarea la întâlnirea cu turiștii a informațiilor despre programul de vizitare sau alte activități care pot fi desfășurate; Însoțirea / ghidarea / îndrumarea turiștilor în programul de vizitare și realizarea de prezentări ale obiectivelor de vizitat, furnizând informații detaliate (geografice, morfologice, faună, istorice, conservare, etc);</p> <p>Asigurarea întoarcerii în bune condiții a turiștilor.</p> <p>Este la dispoziția turiștilor în cazuri de urgențe medicale sau de alt gen și le acordă asistență în limitele de competență;</p> <p>Găsirea soluțiilor pentru eventualele probleme sau situații neprevăzute care pot să apară;</p>
Servicii neincluse	Transport, masă, cazare, apă, echipamente specifice.
Rezervare	Cu minim 3 zile înainte la adresa: apnsc@gmail.com ; telefon: 0763276349 (Ifca Nicolae)
Tariful serviciului de ghidare	15 lei/adult și 10 lei/copil, elev, student.
Achitarea tarifului de ghidare	În numerar la ghid în ziua vizitei.

Peștera Comarnic

PLAN



0 100 m


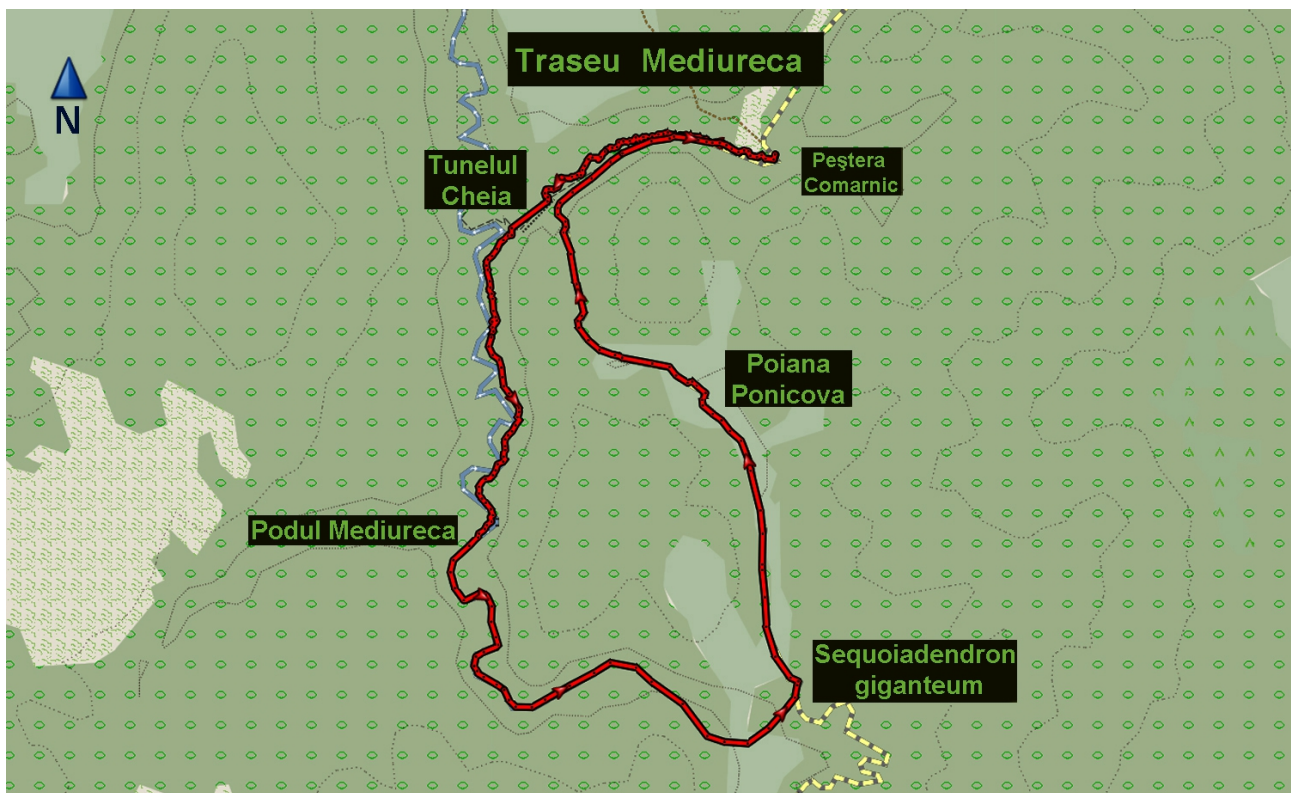


Hartă A.S. Exploratorii



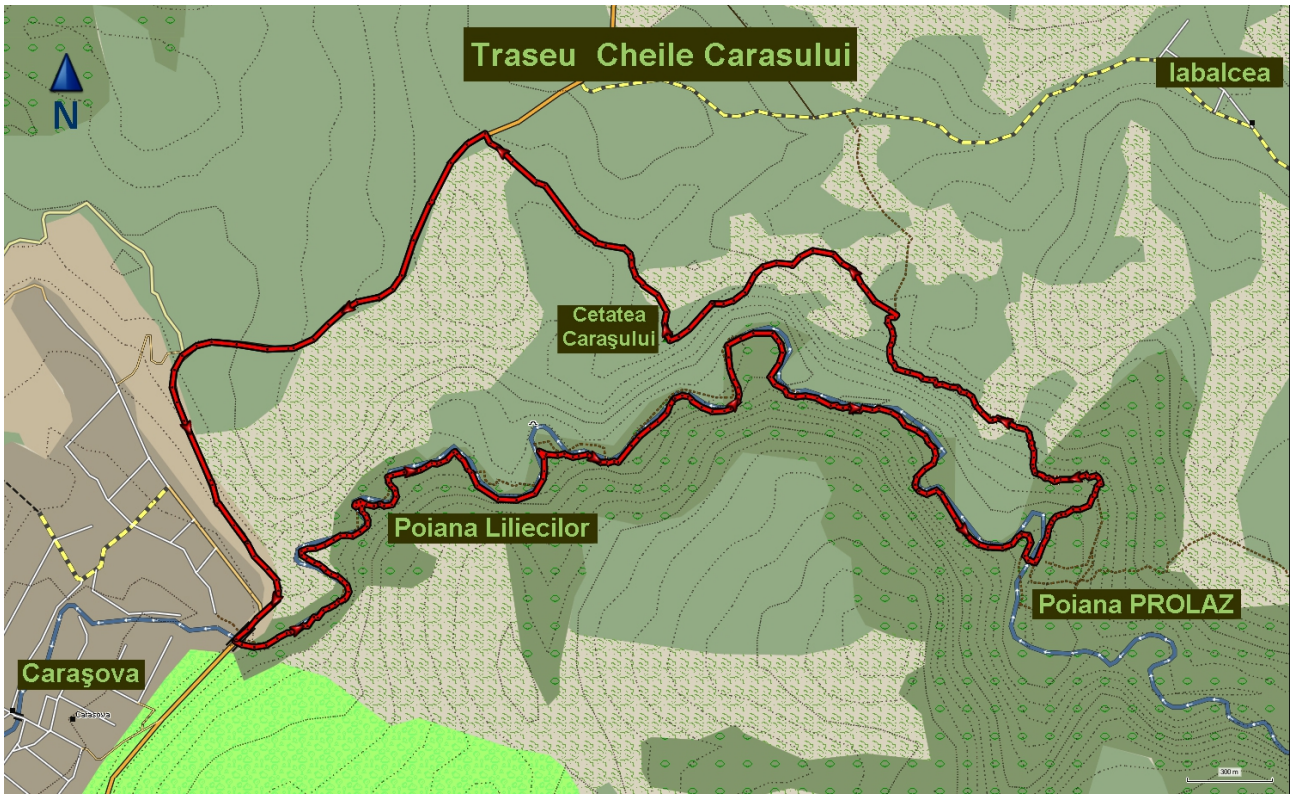
Denumire	Mediureca
Traseu	Comarnic – Tunelul Cheia – Mediureca – Navesul Mare - Comarnic (traseul turistic Reșița – Cheile Minișului, marcaj bandă albastră și DJ582C)
Lungime / durată	11,7 km; 5 h.
Perioada	Mai - octombrie
Obiective	<p>Cheile Carașului au lungimea de 19km, adancime maxima de 200m și sunt formate de râul Caraș care a erodat calcarele Jurasice și Cretacice. Versanții sunt predominant cu stâncării, lapiezuri, pereți verticali și grohotișuri în bază. Râul curge meandrat formând cârșii și creste calcaroase ce coboară din marginea cheilor până la apă. Pe platourile ce mărginesc cheile sunt numeroase câmpuri de lapiezuri, doline și avene iar în versanții cheilor peste 400 de peșteri și izvoare carstice. Versanții sunt acoperiți parțial cu vegetație chasmoftică de tufarișuri (Cornus mas, Carpinus orientalis, Syringa vulgaris, Ruscus aculeatus) sau arborii din specia fag, gorun, cer pe pantele mai domoale. În lungul apei se dezvoltă vegetația higrofilă cu asociații de Petasites hibridus iar pe maluri arbori din specia Salix eleagnos. În chei și pe afluenți există numeroase specii, caracteristică fiind specia de reptilă Vipera ammodytes, specia de amfibian Bombina variegata, specia de pește Barbus meridionalis, specia de nevertebrate Austropotamobius torrentium, speciile de mamifere Myotis myotis, Lynx lynx, Canis lupus și specii de pasari Aquila pomarina, Bubo bubo.</p> <p>Terasamentul de Cale Ferată Forestieră (CFF) în prezent dezafectat, are o lungime de peste 50 km și are în componență 8 tunele (lungimi între 25-210 m), 2 poduri metalice, nituite (lungimi între 10-45 m). A fost construit în perioada 1880-1900.</p> <p>Tunelul Cheia are o lungime de 210m săpat artificial în calcare, asigură traversarea din bazinul Comarnic în bazinul Carașului pe sub o creastă calcaroasă.</p> <p>Mediureca (între râuri) este locul în care există un pod metalic nituit peste râul Caraș.</p> <p>Sequoiadendron giganteum are vârsta de peste 150 de ani, 40 de metri înălțime și o circumferință de 5,7 metri. Este situat la Navesul Mare ca urmare a plantării lui probabile în perioada administrației companiei cu capital francez Căile Ferate de Stat din AustroUngaria (StEG) înființată în 1855. Originea speciei este nord-americană unde exemplarele pot ajunge la peste 100 m înălțime.</p>
Importanță	Rezervație Naturală.
Servicii incluse	Prezentarea la întâlnirea cu turiștii a informațiilor despre programul de vizitare sau alte activități care pot fi desfășurate; Însoțirea / ghidarea / îndrumarea turiștilor în programul de vizitare și realizarea de prezentări ale zonei, ale obiectivelor de vizitat, furnizand informații detaliate (geografice, floră, faună,

	<p>istorice, socio-umane, etnografice, arhitecturale, gastronomice, conservare, etc); Asigurarea întoarcerii în bune condiții a turiștilor. Este la dispoziția turiștilor în cazuri de urgențe medicale sau de alt gen și le acordă asistență în limitele de competență; Găsirea soluțiilor pentru eventualele probleme sau situații neprevăzute care pot să apară;</p>
Servicii neincluse	Transport, masă, cazare, apă, echipamente specifice.
Rezervare	Cu minim 3 zile înainte la adresa: apnscc@gmail.com ; telefon: 0763276349 (Ifca Nicolae)
Tariful serviciului de ghidare	70 lei / persoană.
Achitarea tarifului de ghidare	În numerar la ghid în ziua vizitei.



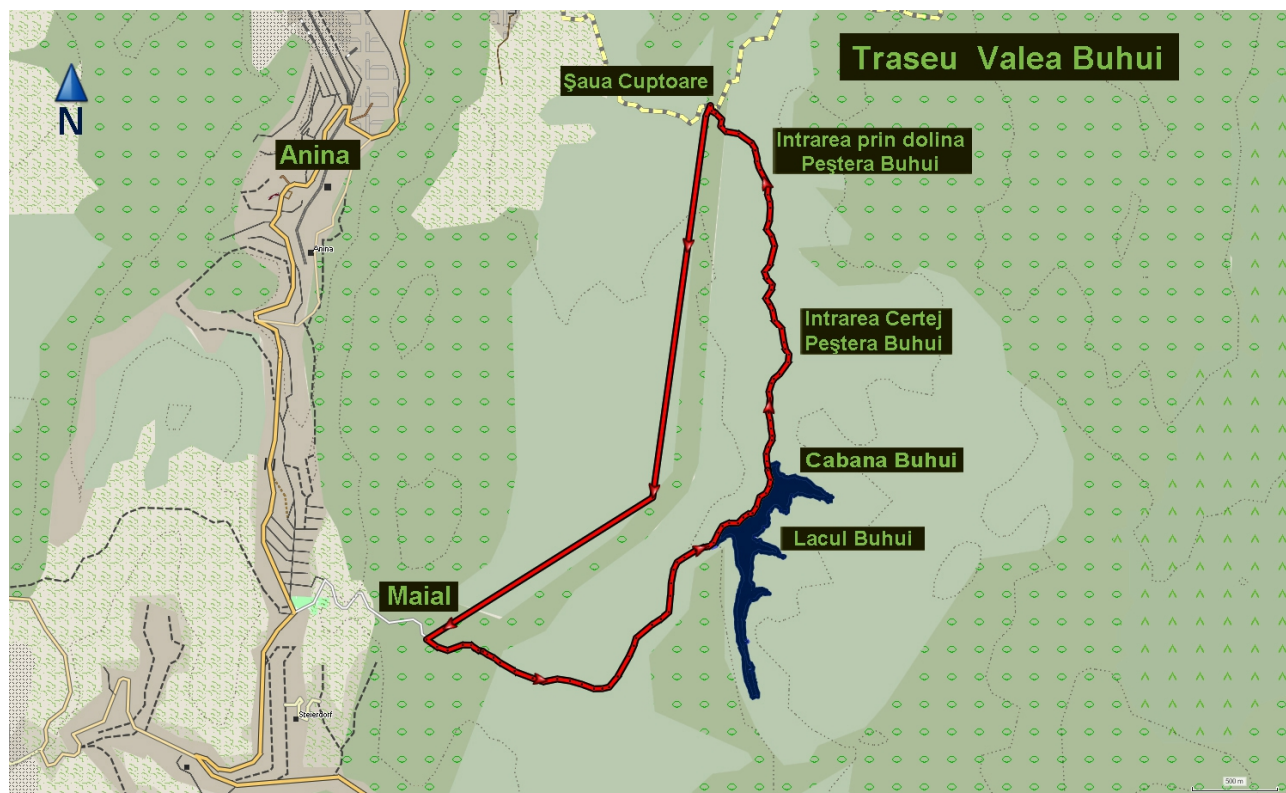
Denumire	Cheile Carașului
Traseu	Carașova – Poiana Prolaz – Cetatea Carașului - Carașova (traseul turistic Carașova - Comarnic, marcaj triunghi albastru și triunghi roșu, DN58).
Lungime / durată	11,5 km; 6 h.
Perioada	Mai - octombrie
Obiective	<p>Cheile Carașului au lungimea de 19km, adancime maxima de 200m și sunt formate de râul Caraș care a erodat calcarele Jurasice și Cretacice. Versanții sunt predominant cu stâncării, lapiezuri, pereți verticali și grohotișuri în bază. Râul curge meandrat formând cârșii și creste calcaroase ce coboară din marginea cheilor până la apă. Pe platourile ce mărginesc cheile sunt numeroase câmpuri de lapiezuri, doline și avene iar în versanții cheilor peste 400 de peșteri și izvoare carstice. Versanții sunt acoperiți parțial cu vegetație chasmoftitică de tufarișuri (Cornus mas, Carpinus orientalis, Syringa vulgaris, Ruscus aculeatus) sau arborii din specia fag, gorun, cer pe pantele mai domoale. În lungul apei se dezvoltă vegetația higrofilă cu asociații de Petasites hibridus iar pe maluri arbori din specia Salix eleagnos. În chei și pe afluenți există numeroase specii, caracteristică fiind specia de reptilă Vipera ammodytes, specia de amfiban Bombina variegata, specia de pește Barbus meridionalis, specia de nevertebrate Austropotamobius torrentium, speciile de mamifere Myotis myotis, Lynx lynx, Canis lupus și specii de pasari Aquila pomarina, Bubo bubo. Poteca săpată în stâncă cu o vechime de câteva sute de ani, nedată.</p> <p>Portalul intrării peșterii Văleagă, o peșteră de mici dimensiuni, cu trei deschideri spectaculoase în peretele de calcar.</p> <p>Poiana și intrarea suspendată la 10 m a Peșterii Liliiecilor în peretele de stâncă reprezintă un reper turistic important. Peștera are peste 600m lungime, cu o galerie unică.</p> <p>Râul Caraș cu numeroase repezișuri și dorne, cu bancuri mici de păstrăvi și apă curată specifică râurilor carstice de munte. Pereți calcaroși cu numeroase intrări de peșteri pe ambele maluri.</p> <p>Poiana Prolaz este o depresiune înconjurată de chei și abrupturi calcaroase, are o zonă de luncă, cu zone mlăștinoase și arbori groși pe malurile râului Caraș.</p> <p>Potecă săpată în stâncă ce urcă în platoul carstic de unde poate fi observată poiana Prolaz și Cheile Carașului reprezintă un traseu pitoresc nu numeroase puncte de belvedere.</p> <p>Cetatea Caraș (Krasso', Krassofovar, Grat, Turcului) are suprafața de 1.000 mp și altitudinea de 380m. Face parte din sistemul de fortificatii medievale din Banat, ridicata la inceputul perioadei Regatului Angivin (Maghiar), atestata in anul 1323. A functionat in secolele XIV – XVI iar din 1520 a fost sub stapanire otomana pana cand a fost abandonata. Zidurile cetatii au o forma poligonala neregulata, construite pe un promontoriu de calcar la</p>

	<p>marginea abruptului Cheilor Carasului. Pe o latura, in fata intrarii, sunt dispuse doua santuri de aparare sapate in stanca iar in interior fundatiile unor cladiri si un rezervor de apa (fantana) partial obturat.</p> <p>Printre castelanii de Carasova, cea mai marcanta personalitate a fost cea a lui Filipo Scolari, om de stat maghiar și căpitan de origine florentină. A devenit "Pippo di Ozora după căsătoria sa cu Barbara di Ozora și "Conte de Temesvár" (Timisoara) în 1407. Materialul arheologic consta in ceramica ce dateaza din secolele XIII-XV si fragmente de arme. În sud-estul cetății este un punct de belvede de unde se poate observa în sud-est Cheile Carașului spre Poiana Prolaz, în sud-vest Cheile Carașului și localitatea Carașova iar spre sud râul Caraș și poteca săpată în stâncă.</p>
Importanță	Rezervație Naturală și sit clasificat, important din punct de vedere arheologic / istoric.
Servicii incluse	<p>Prezentarea la întâlnirea cu turiștii a informațiilor despre programul de vizitare sau alte activități care pot fi desfășurate;</p> <p>Însoțirea / ghidarea / îndrumarea turiștilor în programul de vizitare și realizarea de prezentări ale zonei, ale obiectivelor de vizitat, furnizand informații detaliate (geografice, floră, faună, istorice, socio-umane, etnografice, arhitecturale, gastronomice, conservare, etc);</p> <p>Asigurarea întoarcerii în bune condiții a turiștilor.</p> <p>Este la dispoziția turiștilor în cazuri de urgențe medicale sau de alt gen și le acordă asistență în limitele de competență;</p> <p>Găsirea soluțiilor pentru eventualele probleme sau situații neprevazute care pot să apară;</p>
Servicii neincluse	Transport, masă, cazare, apă, echipamente specifice.
Rezervare	Cu minim 3 zile înainte la adresa: apnscc@gmail.com ; telefon: 0763276349 (Ifca Nicolae)
Tariful serviciului de ghidare	70 lei / persoană.
Achitarea tarifului de ghidare	În numerar la ghid în ziua vizitei.

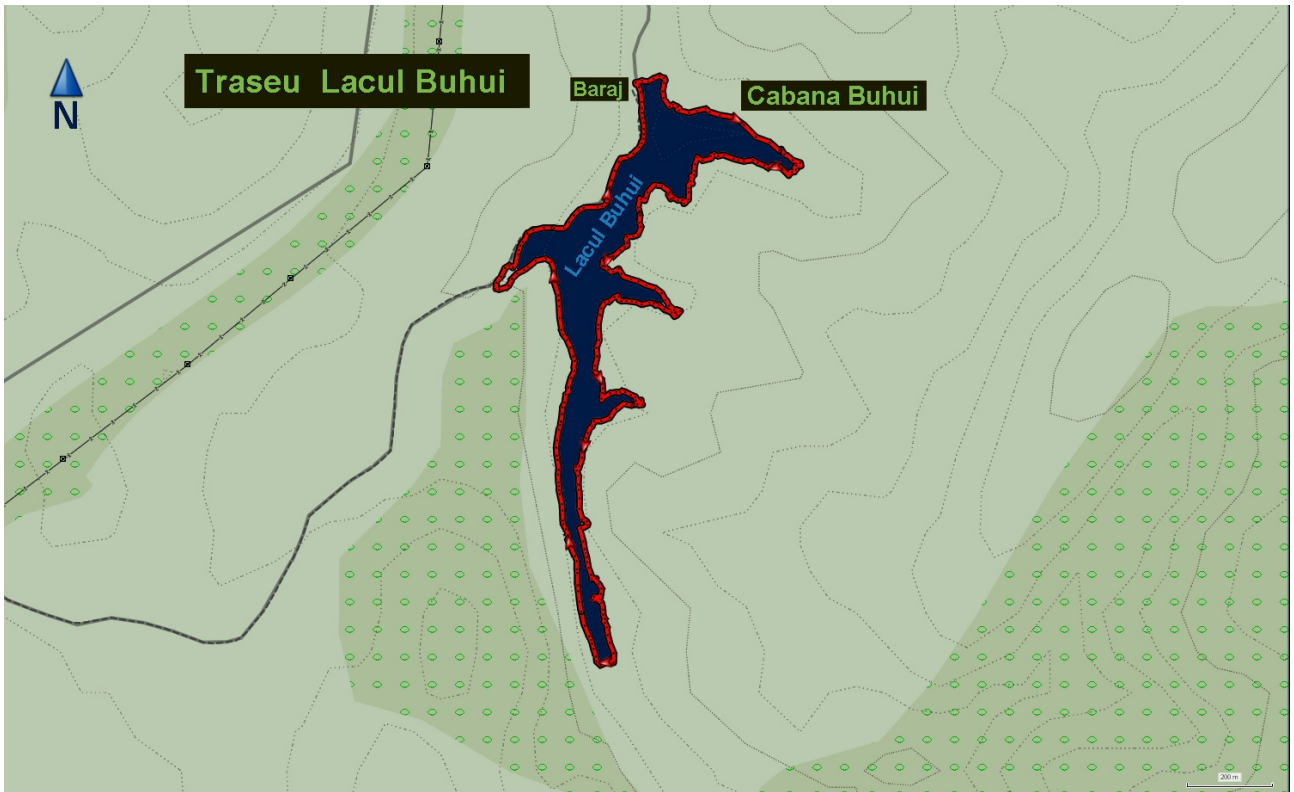


Denumire	Valea Buhui
Traseu	Barajul Buhui – Peștera Buhui – Șaua Cuptoare – Culmea Urșilor - Barajul Buhui (traseul turistic Reșița – Cheile Minișului, marcaj bandă albastră)
Lungime / durată	9,5 km; 4 h.
Perioada	Mai – octombrie.
Obiective	<p>Barajul Buhui a fost construit în anul 1884-1888 fiind primul lac de acumulare artificial din România amplasat pe calcare. Barajul este „de greutate cu corpul executat din pământ argilos„.</p> <p>Volumul brut de apă al acumulării este de 505,45 mii mc. iar suprafața maximă a acumulării este de 10,07ha.</p> <p>Valea Buhui cu tronsoane de albie secată, este în totalitate împădurită cu specii preponderent de rășinoase.</p> <p>Intrarea Certej a Peșterii Buhui este o boltă într-un perete calcaros prin care intră apa ce străbate întreaga peșteră cu o lungime de peste 6 km.</p> <p>Intrarea prin Dolină a Peșterii Buhui reprezintă o depresiune carstică abruptă unde în partea inferioară este o altă intrare a peșterii ce intercepțează cursul de apă ce străbate galeria.</p> <p>Șaua Cuptoare este cel mai ridicat punct al văii Buhui ce fragmentează valea carstică și tot odată reprezintă o intersecție de drumuri.</p> <p>Pădurea din Culmea Urșilor este un arboret în care predomină rășinoasele cu exemplare de arbori de mari dimensiuni.</p> <p>Câmpuri de lapiezuri formate din calcare albe, semiîngropate, cu muchii rotunjite ocupă mari suprafețe în pădurea din întreaga zonă.</p> <p>Doline de diverse dimensiuni și forme, reprezentative pentru carstul zonei Anina sunt dispuse paralel cu drumul formând zone depresionare.</p>
Importanță	Rezervație Naturală
Servicii incluse	<p>Prezentarea la întâlnirea cu turiștii a informațiilor despre programul de vizitare sau alte activități care pot fi desfășurate;</p> <p>Însoțirea / ghidarea / îndrumarea turiștilor în programul de vizitare și realizarea de prezentări ale zonei, ale obiectivelor de vizitat, furnizand informații detaliate (geografice, floră, faună, istorice, socio-umane, etnografice, arhitecturale, gastronomice, conservare, etc);</p> <p>Asigurarea întoarcerii în bune condiții a turiștilor.</p> <p>Este la dispoziția turiștilor în cazuri de urgențe medicale sau de alt gen și le acordă asistență în limitele de competență;</p> <p>Găsirea soluțiilor pentru eventualele probleme sau situații neprevăzute care pot să apară;</p>
Servicii neincluse	Transport, masă, cazare, apă, echipamente specifice.
Rezervare	Cu minim 3 zile înainte la adresa: apnsc@gmail.com ; telefon: 0763276349 (Ifca Nicolae)
Tariful serviciului de	70 lei / persoană.

ghidare	
Achitarea tarifului de ghidare	În numerar la ghid în ziua vizitei.



Denumire	Lacul Buhui
Traseu	Barajul Buhui – contur lac – Barajul Buhui (traseul turistic Reșița – Cheile Minișului, marcaj bandă albastră)
Lungime / durată	3,5 km; 2 h.
Perioada	Mai - octombrie
Obiective	<p>Barajul Buhui a fost construit în anul 1884-1888 fiind primul lac de acumulare artificial din România amplasat pe calcare. Barajul este „de greutate cu corpul executat din pământ argilos”, având înălțimea de 17m. Volumul brut de apă al acumulării este de 505,45 mii mc. iar suprafața maximă a acumulării este de 10,07ha.</p> <p>Pe lacul Buhui se poate observa o frumoasă plantă de apă <i>Persecaria amphibia</i> (Troscot de baltă)</p> <p>Zona mlăștinoasă din capătul lacului adăpostește specii de amfibieni, frecvente fiind: <i>Rana temporaria</i> (Broasca roșie de munte), <i>Salamandra salamandra</i> (Salamandra).</p> <p>Pe marginea împădurită a lacului se pot observa o mare diversitate de specii de arbori impresionanți prin mărime: <i>Betula pendula</i> (Mesteacăn), <i>Pseudotsuga menziesii</i> (Duglas verde), <i>Larix decidua</i> (Larice), <i>Fraxinus excelsior</i> (Frasinul comun), <i>Carpinus betulus</i> (Carpenul), <i>Picea abies</i> (Molidul), <i>Pinus nigra</i> Arn. ssp. <i>Nigra</i> (Pinul negru), <i>Fagus sylvatica</i> (Fagul).</p> <p>Speciile de păsări sunt numeroase, două fiind remarcabile: <i>Strix uralensis</i> (Huhurez mare) și <i>Buteo buteo</i> (Șorcar comun).</p>
Importanță	Rezervație Naturală;
Servicii incluse	<p>Prezentarea la întâlnirea cu turiștii a informațiilor despre programul de vizitare sau alte activități care pot fi desfășurate;</p> <p>Însoțirea / ghidarea / îndrumarea turiștilor în programul de vizitare și realizarea de prezentări ale zonei, ale obiectivelor de vizitat, furnizand informații detaliate (geografice, floră, faună, istorice, socio-umane, etnografice, arhitecturale, gastronomice, conservare, etc);</p> <p>Asigurarea întoarcerii în bune condiții a turiștilor.</p> <p>Este la dispoziția turiștilor în cazuri de urgențe medicale sau de alt gen și le acordă asistență în limitele de competență;</p> <p>Găsirea soluțiilor pentru eventualele probleme sau situații neprevazute care pot să apară;</p>
Servicii neincluse	Transport, masă, cazare, apă, echipamente specifice.
Rezervare	Cu minim 3 zile înainte la adresa: apnscc@gmail.com ; telefon: 0763276349 (Ifca Nicolae)
Tariful serviciului de ghidare	70 lei / persoană.
Achitarea tarifului de ghidare	În numerar la ghid în ziua vizitei.



Întocmit:
Bogdan Bădescu
Responsabil educație, comunități, turism
29.03.2021