





Contează pentru viitor!

Descoperă. Trăiește. Protejează



# Rezultate

Administrația Parcului Național Semenic – Cheile Carașului



Bogdan Bădescu  
Responsabil comunități,  
educație, turism


# Resursele administrării

1. Contract de administrare 2014 - 2024
2. Resurse umane: 15 angajați (8 rangeri)
3. Resurse logistice: un sediu administrativ, două autoturisme, echipamente de monitorizare, echipamente de birou, etc.
4. Resurse financiare: 1.748.000 lei



# Obiectivele administrării

1. Managementul biodiversității
2. Educație și conștientizare
3. Turism



# 1. Managementul biodiversității

- Identificare și inventariere:
  - 18 specii de floră;
  - 20 specii de faună;
  - 2 habitate naturale.






# 1. Managementul biodiversității

- Monitorizarea stării de conservare:
  - 1 specii de floră;
  - 7 specii de faună;
  - 3 habitate naturale.



# 1. Managementul biodiversității

- Reglementarea activităților:
  - **52** Activități, planuri, proiecte;
  - **171** Condiții specifice pentru exploatarea masei lemnoase;




# 1. Managementul biodiversității

- Măsuri specifice de protecție :
  - **1027** acțiuni de patrulare și control;
  - **82** acțiuni de patrulare și control în colaborare instituțională.
  - **29** verificarea respectării condițiilor specifice.







## 2. Educație și conștientizare

- Tradiții
  - 4 acțiuni de evidență a manifestărilor locale
  - 4 participări la evenimente culturale tradiționale.
  - 2 acțiuni de promovare a produselor locale.



## 2. Educație și conștientizare

- Conștientizare
  - 78 de acțiuni de conștientizare publică
  - 2 buletine informative editate.
  - 7 evenimente organizate.
  - 4 participări la evenimente



## 2. Educație și conștientizare

- Comunicare
  - 26 articole în mass-media
  - 19 interviuri radio/TV
  - 74 conținut pe Facebook



## 2. Educație și conștientizare

- Educație ecologică
  - 27 acțiuni educative
  - 10 materiale educative editate





# Parcul Național Semenic - Cheile Carașului

Situl N2000



## Habitat de turbării și izvoare petrifiante

- 7110\* Turbării active.
- 7120 Turbării degradate capabile de regenerare naturală.
- 7140 Mlaștină turbate de tranșe și turbării oscilante (nefactice de substrat).
- 7220\* Izvoare petrifiante cu formare de travertin (Cratoneuron).



**Descriere:** Habitatul de turbării active, turbării degradate și mlaștină sunt zone depresionare caracterizate, uneori, de mlaștină de izvoare și precipitații, sărăci în nutrienți minerali. Stratul mușchilor este dominant, speciile de Sphagnum având acoperire ce variază între 30-75%. Habitatul izvoare petrifiante cu depunere de travertine este caracterizat de depuneri de carbonat de calciu de-a lungul părților avide de izvoare sau depuneri punctiforme la izvor.

**Habitat natural - zonele forestiere, acvicole sau subacvicole.** În stare naturală sau seminaturală, ce se diferențiază prin caracteristici geografice, abiotice și biotice.

**Tipuri de habitate naturale - acele tipuri de habitate care:**  
- sunt în pericol de dispariție în arealul lor natural;  
- au un areal natural redus ca urmare a restriingerii accesului sau datorită faptului că în mod natural s-ar extinde pe o suprafață mai mare.

**Vegetație caracteristică:** Sphagnum magellanicum, Sphagnum fuscum, Sphagnum balticum, Drosera rotundifolia, Vaccinium myrtillus (turbari), Cratoneuron commutatum, Cratoneuron filicinum, Saxifraga aizoides (izvori).

**Distribuție:** turbării în zona montană Semenic și depuneri de travertin în zona calcareasă din vestul arii, în Munții Aninei.



# Parcul Național Semenic - Cheile Carașului

Situl N2000



## Specii de păsări

- |                                   |                                 |                                |
|-----------------------------------|---------------------------------|--------------------------------|
| A072 <i>Pernis ptilorhynchus</i>  | A234 <i>Picus canus</i>         | A325 <i>Parus palustris</i>    |
| A080 <i>Cerastopus gallicus</i>   | A236 <i>Crypsis merula</i>      | A326 <i>Parus montanus</i>     |
| A091 <i>Agallia phoeniceus</i>    | A238 <i>Certhia montana</i>     | A338 <i>Parus colinus</i>      |
| A103 <i>Falco peregrinus</i>      | A239 <i>Certhia leucoptera</i>  | A360 <i>Corvus corax</i>       |
| A104 <i>Bonasa bonasia</i>        | A248 <i>Lullula arborea</i>     | A379 <i>Emberiza hortulana</i> |
| A215 <i>Bubo bubo</i>             | A320 <i>Ficedula parva</i>      |                                |
| A224 <i>Caprimulgus europaeus</i> | A321 <i>Ficedula albicollis</i> |                                |

**Habitat al unei specii - mediu definit prin factori abiotici și biotici.** În care trăiesc și specii în orice stadiu al ciclului biologic. Specii de interes comunitar - specii care pe teritoriul Uniunii Europene sunt - periclitate, sau care în orice caz în orice areal natural este situat la limita de distribuție, vulnerabile, specii ale căror populații în categoriile celor periclitate este probabil să fie în orice moment în pericol de dispariție sau, speciile ale căror populații sunt reduse din punctul de vedere al distribuției geografice.

**Descriere:** Lungimea cunoscută variază în funcție de specie, de la 10cm la 30cm și greutatea este cuprinsă între 20g și 5 kg. Din variază între 1m și 2m înălțime. Căminează până la vârsta de 10 ani. Este foarte mult de la o specie la alta în ceea ce privește greutatea, mărimea, înălțimea, alți parametri. În general, greutatea este de 10-15 kg.



## Parcul Național

## Siturile Natura 2000

## Situl UNESCO

**Ce este un parc național?**  
Categoriile a în Parcul Național este o arie naturală sau o arie protejată de mare înțeles, stabilită pentru a proteja procese ecologice în scopul naturii, împiedicând și conservarea caracteristicilor sale, care oferă de asemenea beneficii culturale, științifice, educative, recreative sau turistice, compatibile din punct de vedere al metodei și aluziv (IUCN 2008).

**Ce este un sit Natura 2000?**  
Rețeaua ecologică "Natura 2000" este o rețea ecologică europeană de situri protejate care cuprinde arii de protecție specială avifaunistică, stabilite în conformitate cu prevederile Directivei 79/409/CEE privind conservarea păsărilor sălbatice și arii speciale de conservare desemnate de Comisia Europeană și ale Directivei 92/43/CEE privind conservarea habitatelor naturale și a florei și faunei sălbatice.

**Ce este un sit UNESCO?**  
Situl natural ale patrimoniului natural universal este o arie naturală protejată ale cărei scopuri sunt protecția și conservarea unor zone de habitat natural în scopul izbucnirii elementelor naturale a căror valoare este recunoscută ca fiind de importanță universală (XUGS/2007).

**Parcul Național Semenic-Cheile Carașului**  
Proiectul studiului de fundamentare a fost finalizat în anul 1977 iar declararea parcului natural a fost realizată succesiv în nivel județean și național în anul 1982, 1988, 1989, 2000.  
Parcul Național este constituit parțial în Munții Aninei și Munții Semenicului, având o suprafață de 36.108,2ha în prezent.  
Structura ecosistemelor naturale sau apar modificată. Pădurii 67%, pășuni de foajă 20,5%, pășuni de câmpie 4,1%, pășuni de amplasă 3,4%, Tufărișuri 2,3%, Pajiști și pășuni 1,9%, 10,1%, Sălbăciuni 0,1%, Anexe 0,1%.  
Structura vegetației ecosistemelor seminaturală. Livad și alte culturi 1,2%, Culturi agricole 1%.  
Structura antropică și ecosistemelor artificiale. Construcții 0,2%.Structura ecosistemelor subacvatică: cânt 40%, peșteri 10,04%.Flora este reprezentată de 1277 specii de plante din care 90 sunt specii protejate pe Lista Roșie și una pe Directiva Habitatelor a UE.  
Fauna este reprezentată de 672 specii de păsări, mamifere, amfibieni, reptile, pești, nevertebrate din care sunt nominalizate 90 Lista Roșie, 41 Convenția de la Berna, 17 Convenția de la Bonn, 23 Directiva Păsări și 27 Directiva Habitatelor.

**Situl de Importanță Comunitară (SIC) Semenic - Cheile Carașului este arie care, în regiunea sa în regiunile biogeografice în care există, contribuie semnificativ la menținerea și restaurarea la o stare de conservare favorabilă a habitatelor naturale sau a speciilor de interes comunitar și care contribuie semnificativ la coerența regiunii "Natura 2000" și la menținerea diversității biologice în regiunea sa geografică respectivă.Habitatelor protejate: 2 habitate acvicole, 7 habitate de pășuni și mlaștină care două protejate prioritar, 4 habitate de mlaștină și turbării din care două protejate prioritar, 3 habitate de sălbăciuni și peșteri, 4 habitate de pășuni din care două protejate prioritar.  
Specii de faună și floră protejate: 11 specii de plante, 11 specii de nevertebrate din care trei protejate, 4 specii de pești, 1 specie de amfibieni, 12 specii de mamifere din care două protejate prioritar.  
Aria de protecție specială avifaunistică (SPA) Munți Semenic - Cheile Carașului este arie naturală protejată ale cărei scopuri sunt conservarea, menținerea și, acolo unde este cazul, restaurarea la o stare de conservare favorabilă a speciilor de păsări și a habitatelor specifice, desemnate pentru protecția și păstrarea migrațiilor.  
Specii de avifaună protejate: 18 specii de păsări.  
Suprafața SIC: 27.407,5 ha, Suprafața SPA: 36.302,7 ha.**

**Componenta Izvoarelor Naturale**  
În anul 2017 pădurile seculare importante din Parcul Național Semenic - Cheile Carașului au fost incluse în rețeaua UNESCO cu o suprafață de 7.148,8ha (8.577,8ha natura și 2.471,0ha lanțuri).  
Specii de interes de interes este legat - Fagur galben, prasin, izvoare din tipul de habitate de pășuni cu o vârstă medie de 300m și care mai mare vârstă a unui arbore de 550 de ani.  
Alte specii de interes sunt prezente în grupuri foarte mici de forest (Albat albi) sau exemplare izolate de albi (Albat globos), pășuni de mlaștină (Pavlovskia), mlaștină (Scleria peruviana).


18 arii naturale protejate într-un singur loc

- Arii protejate de interes național
  - Parcul Național Semenic-Cheile Carașului
- Arii protejate de interes european
  - Parcul Național Semenic-Cheile Carașului
- Arii protejate de interes internațional
  - Parcul Național Semenic-Cheile Carașului

noi suntem **NATURA**  
REGĂNDIM • RESTAURĂM • RECONNECTĂM  
Ziua Europeană a Parcurilor



## Descoperă Trăiește! Protejează!



## Parcul Național Semenic-Cheile Carașului



# 3. Turism

- Infrastructura de vizitare
  - **38** panouri informative amplasate
  - **Un** loc de popas amenajat (Comarnic)
  - **Un** traseu tematic amenajat (traseul Carst)





# 3. Turism

- Infrastructura de vizitare
  - 41 km de trasee turistice întreținute
  - 6 km de trasee tematice întreținute
  - 1 km de trasee cicloturistice întreținute
  - 4 acțiuni de întreținere a locurilor de campare
  - 79 acțiuni de igienizare

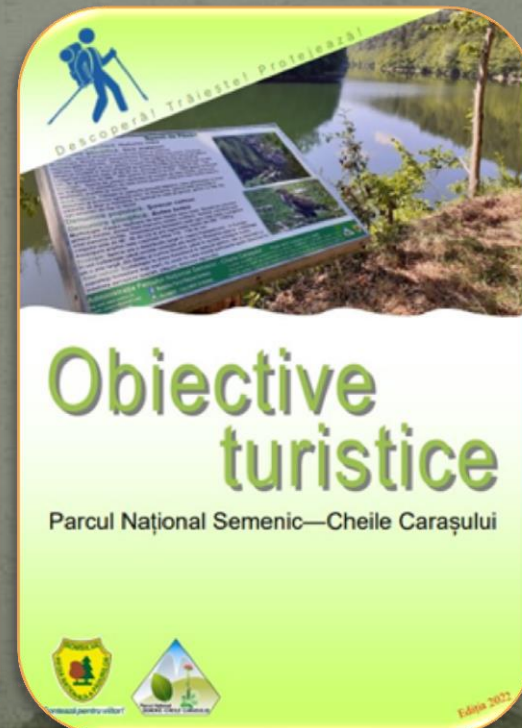






# 3. Turism

- Servicii turistice
  - 6 materiale de promovare editate
  - 126 de acțiuni de ghidare turistică
  - 170 de acțiuni de monitorizare







Descoperă. Trăiește. Protejează

Mulțumim!

Administrația Parcului Național Semenic – Cheile Carașului



*Contează pentru viitor!*

